КАРТА-СХЕМА

розміщення об'єктів природно-заповідного фонду, особливо захисних лісових ділянок, особливо цінних для збереження лісів, репрезентативних ділянок, рідкісних видів флори і фауни на території лісового фонду ВП НУБіП України «Боярська ЛДС»

М 1 : 25 000

УМОВНІ ПОЗНАЧЕННЯ

- смарагдова мережа;
- об'єкти природно-заповідного фонду, особливо захисні лісові ділянки, особливо цінні для збереження ліси, репрезентативні ділянки;
- рідкісні види флори та фауни, виділені охоронні зони навколо їх виявлення.
- розміщення поступових рубок головного користування на період з 2021 по 2025 рр.

ДП
"Київський лісгосп"
Малютянська
сільська рада
Забірська
сільська рада
194
46.2
195
41.5
ДП
"Київський лісгосп"

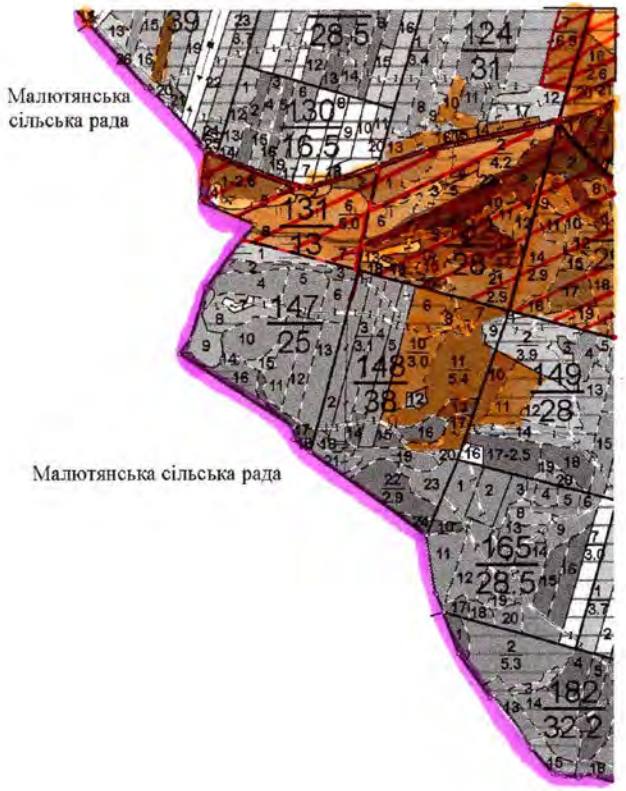
Малютянська
сільська рада
124
31
130
16.5
131
13
147
25
148
38
149
28
165
28.5
182
32.2
Малютянська сільська рада

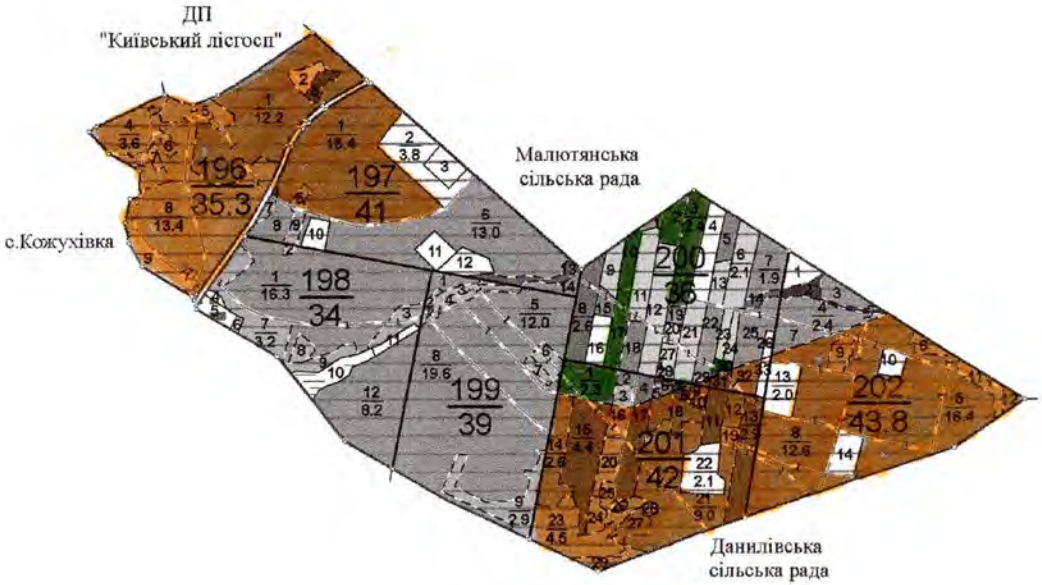
ДП
"Київський лісгосп"
Малютянська
сільська рада
196
35.3
197
41
198
34
199
39
200
36
201
42
202
43.8
с.Кожухівка
Данилівська
сільська рада

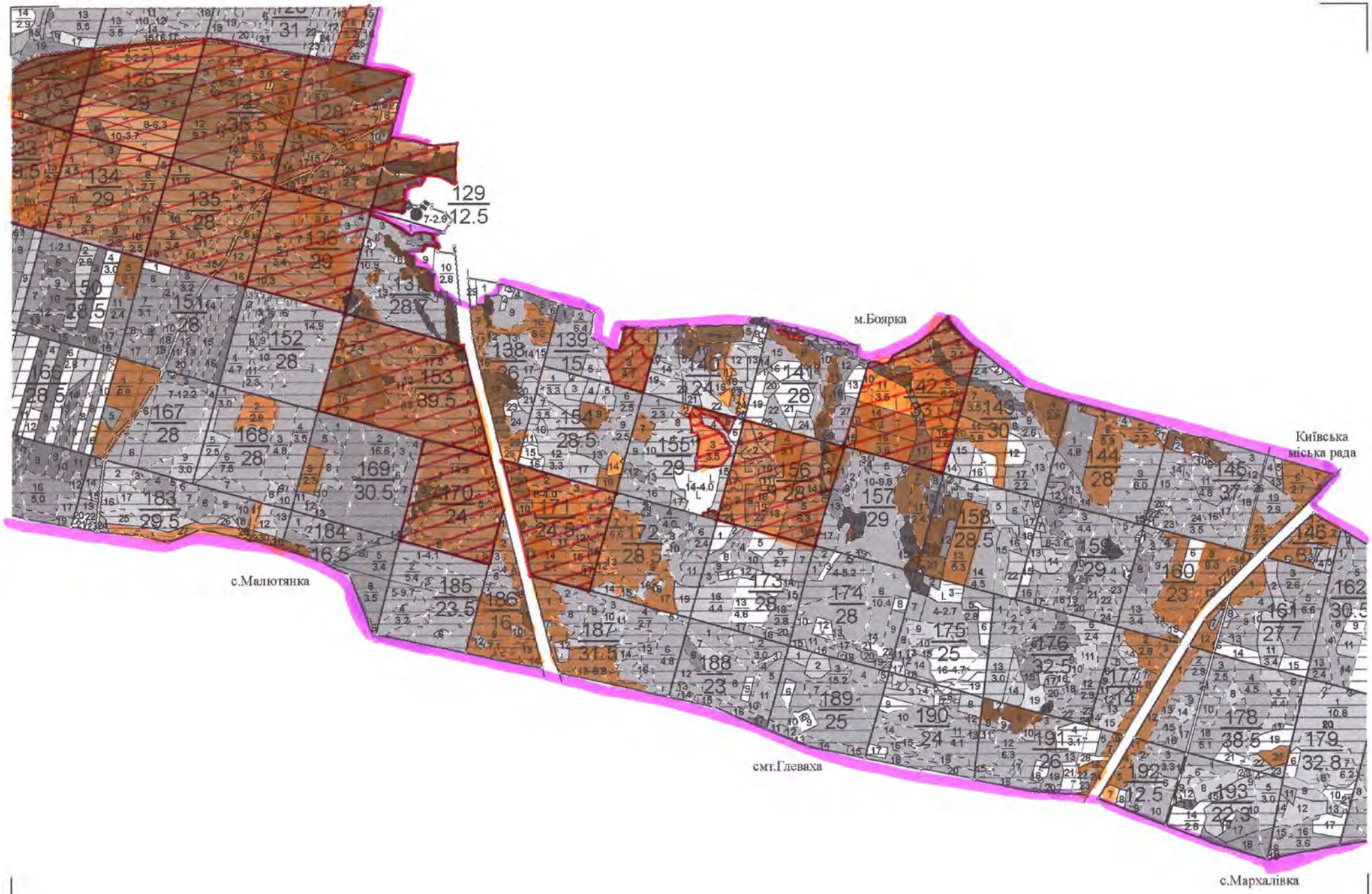
м.Боярка
Київська
міська рада
с.Малютянка
смт.Глеваха
с.Мархалівка

Ур. "Білогородка"

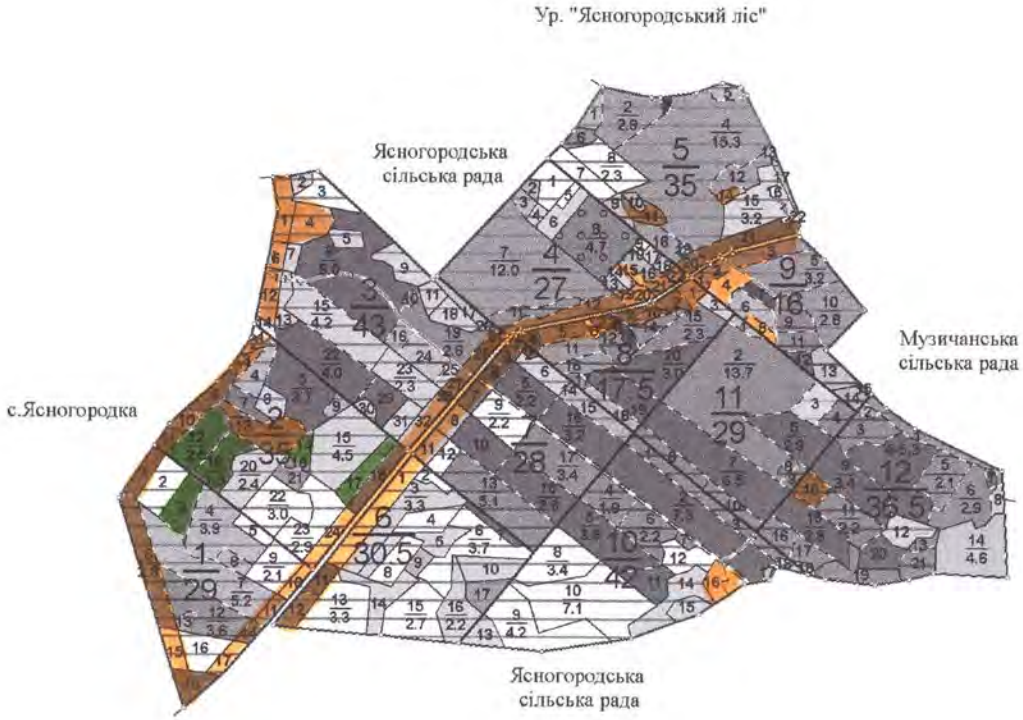
Ур. "Ясногородський ліс"
Ясногородська сільська рада
Музичанська сільська рада
с.Ясногородка
Ясногородська сільська рада

Фастівський район
с.Півні
Південна залізниця
Садове товариство

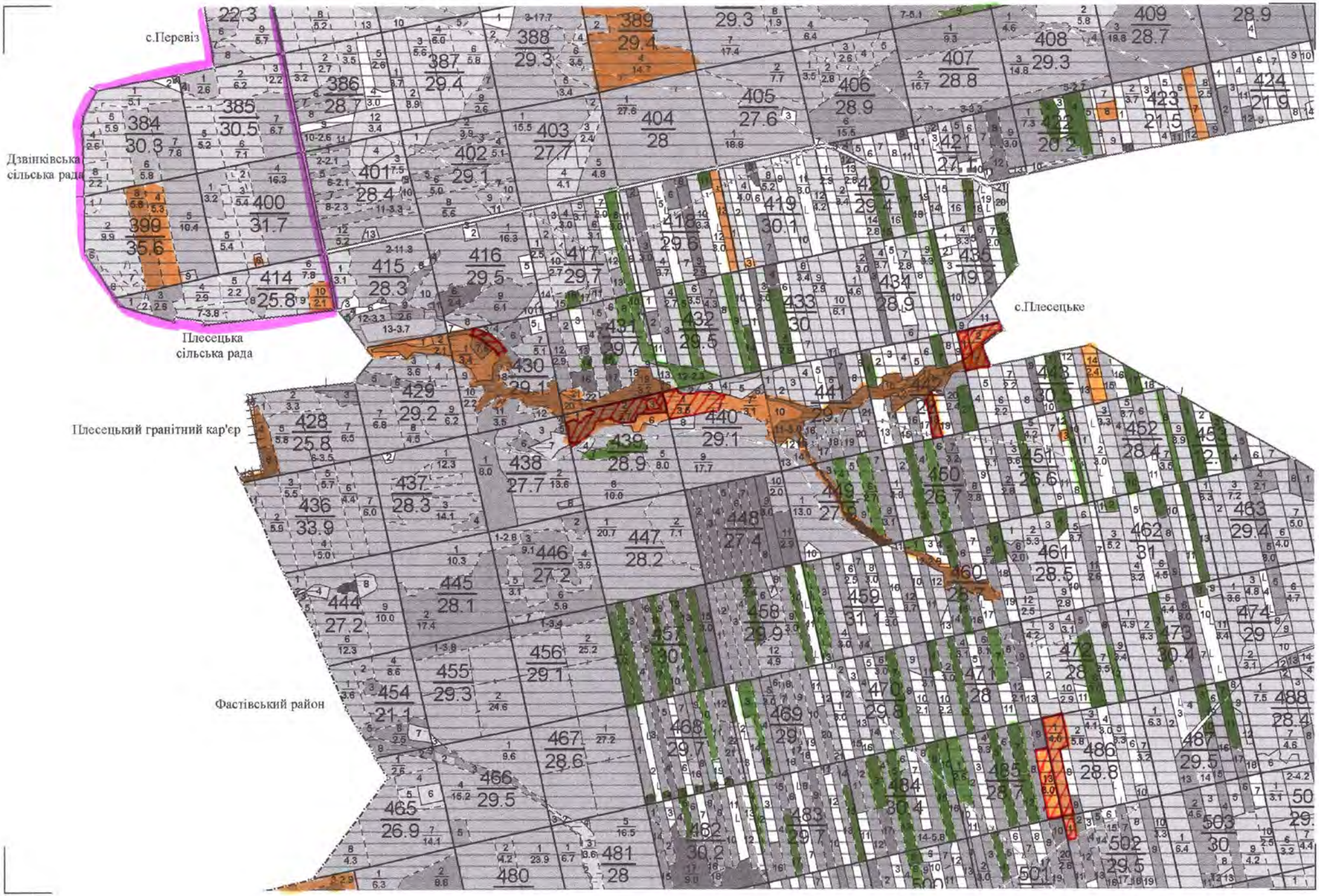
с.Перевіз
Дзвінківська сільська рада
Плесецька сільська рада
с.Плесецьке
Плесецький гранітний кар'єр
Фастівський район

с.Віта-Поштова
Віто-Поштова сільська рада
Хотівська сільська рада
Хотівська сільська рада
Віто-Поштова сільська рада
Васильківський район
ДП "Київський лісгосп"
Васильківський район
ДП "Київський лісгосп"
Віто-Поштова сільська рада
ДП "Київський лісгосп"
Хотівська сільська рада
Хотівська сільська рада
Ходосіївська сільська рада
ДП "Київський лісгосп"

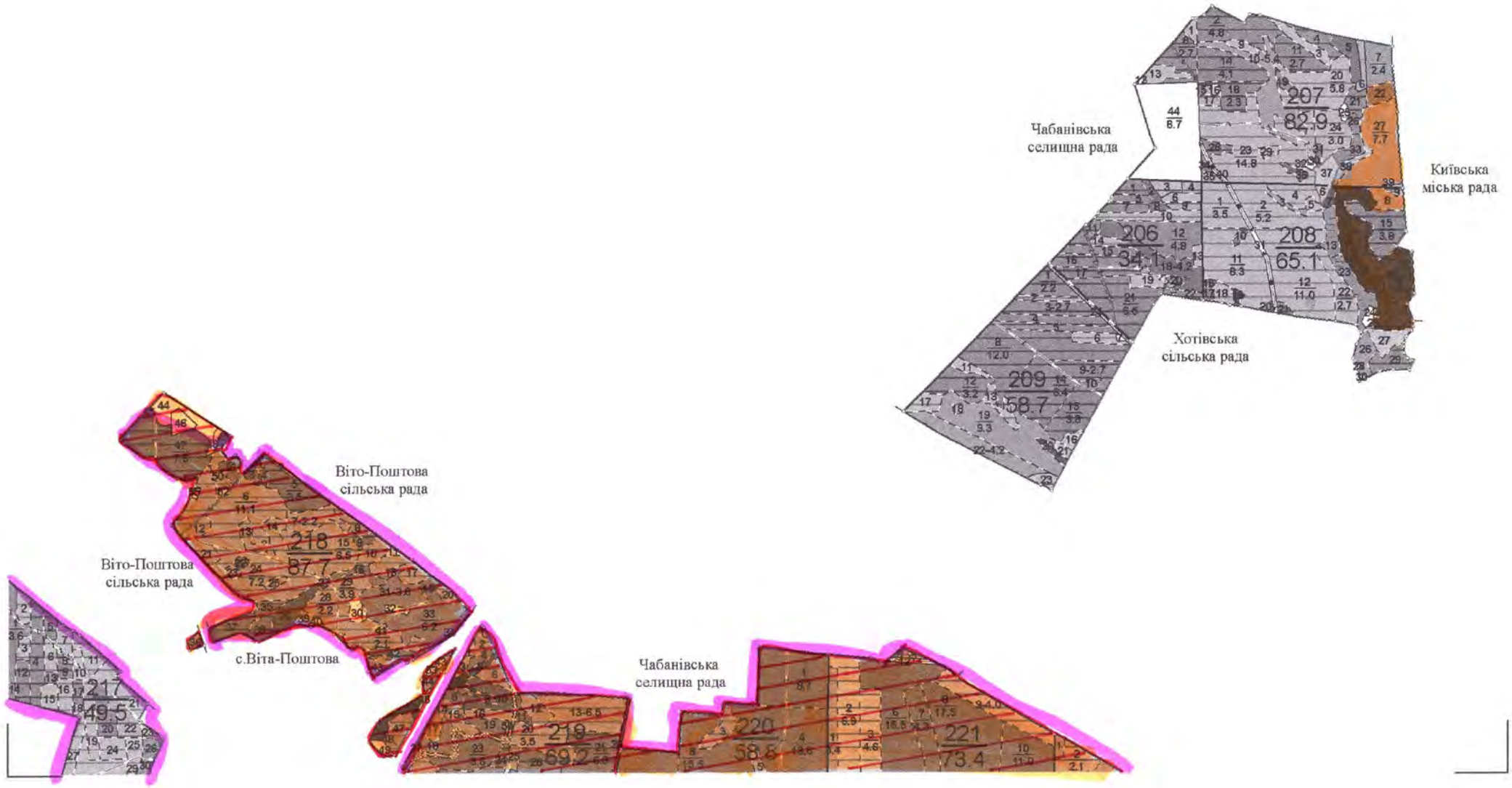
Чабанівська
селищна рада
Київська
міська рада
Хотівська
сільська рада
Віто-Поштова
сільська рада
Віто-Поштова
сільська рада
с.Віта-Поштова
Чабанівська
селищна рада
207
82.9
206
34.1
208
65.1
209
58.7
218
87.7
217
49.5
219
69.2
220
58.6
221
73.4

Ур. "Бобриця"

ДП
"Київський лісгосп"

Ур."Голосіївське"
Київська
міська рада
21
2.2
20
5.2
12-9.4
203
24
204
27
7
23.0
13
6.2
14
4.2

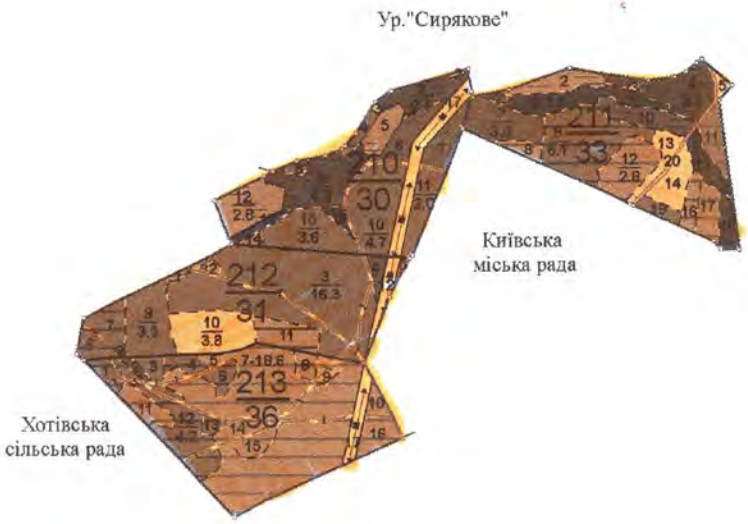
Ур."Сирякове"
Київська
міська рада
Хотівська
сільська рада

Ур."Володарське"
Київська
міська рада
Київська
міська рада

Ур."Церковщина"
Київська
міська рада

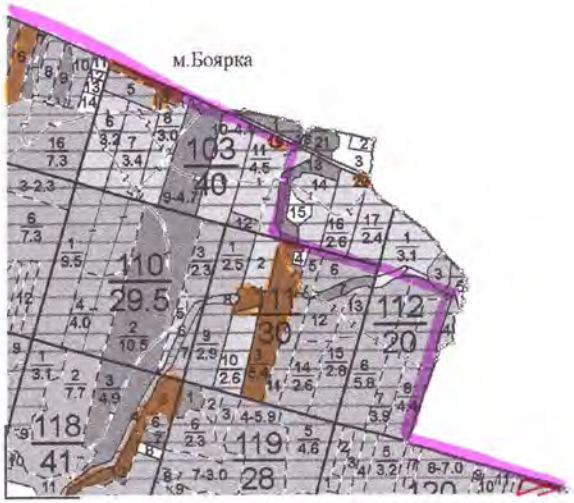
м.Боярка
103
40
110
29.5
111
30
112
20
118
41
119
28

Віто-Поштова
сільська рада
216
37

Хотівська
сільська рада
Лісниківська
сільська рада
Хотівська
сільська рада
КП ЛПГ
"Конча-Заспа"
Ходосіївська
сільська рада
230
44.4
231
36.4
232
67
233
234
76.2
235
82.6
236
87.8
237
40.3

Ур. "Жорнівське"
с.Жорнівка
58
10.8
ДП
"Київський лісгосп"
ДП
"Київський лісгосп"
Забірська
сільська рада
Княжицька
сільська рада
ДП
"Київський лісгосп"
72
16.5
Княжицька
сільська рада
ДП
" Київський лісгосп"

с.Дзвінкове
с. Дзвінкове
Дзвінківська сільська рада
Дзвінківська сільська рада

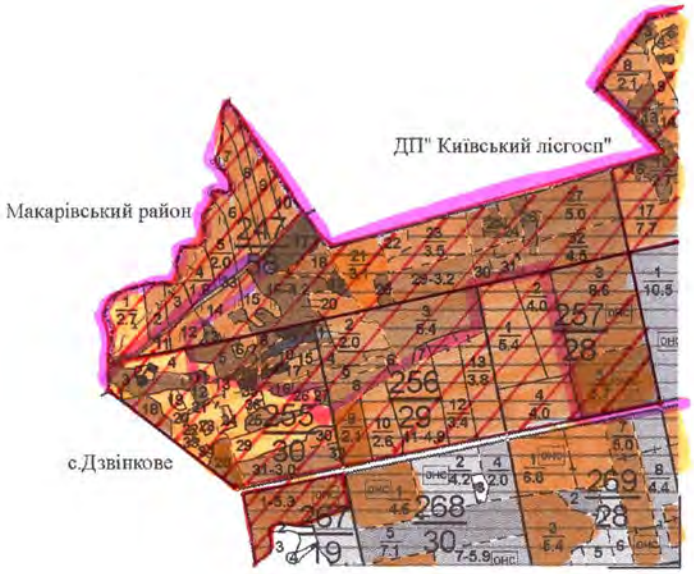
ДП" Київський лісгосп"
Макарівський район
с.Дзвінкове

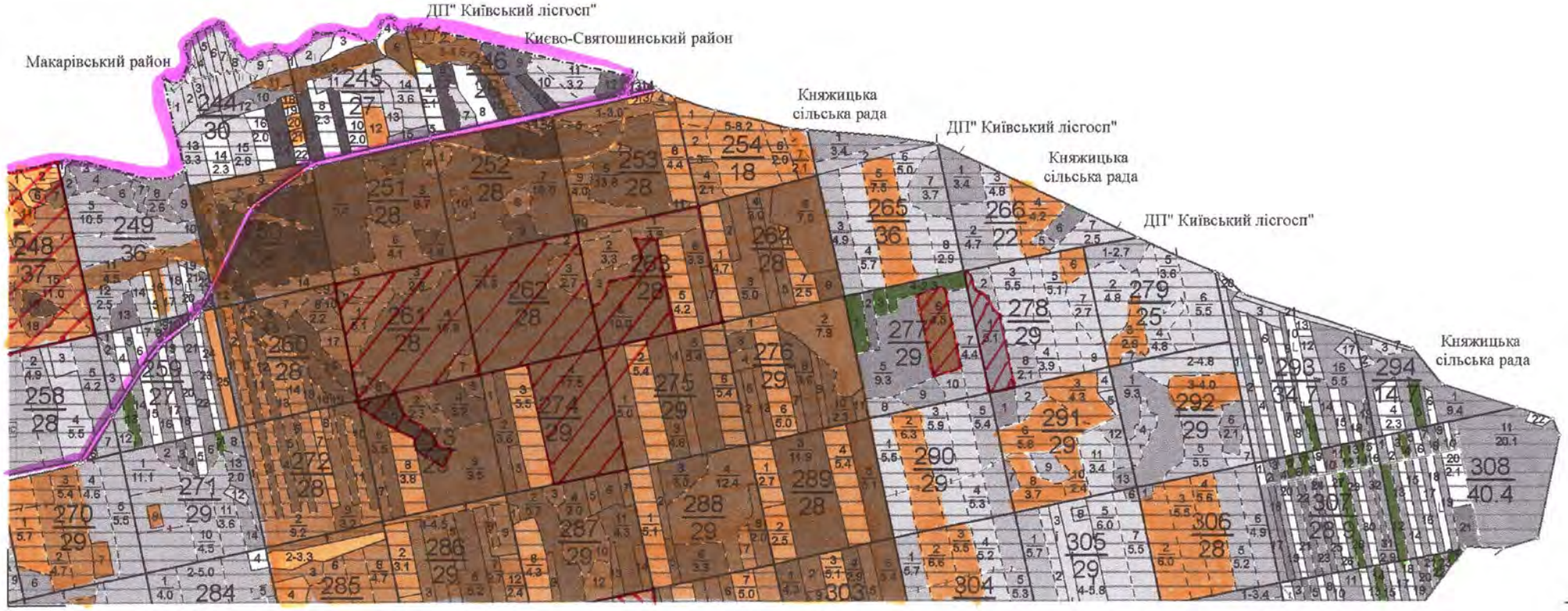
ДП" Київський лісгосп"
Києво-Святошинський район
Макарівський район
Княжицька сільська рада
ДП" Київський лісгосп"
Княжицька сільська рада
ДП" Київський лісгосп"
Княжицька сільська рада

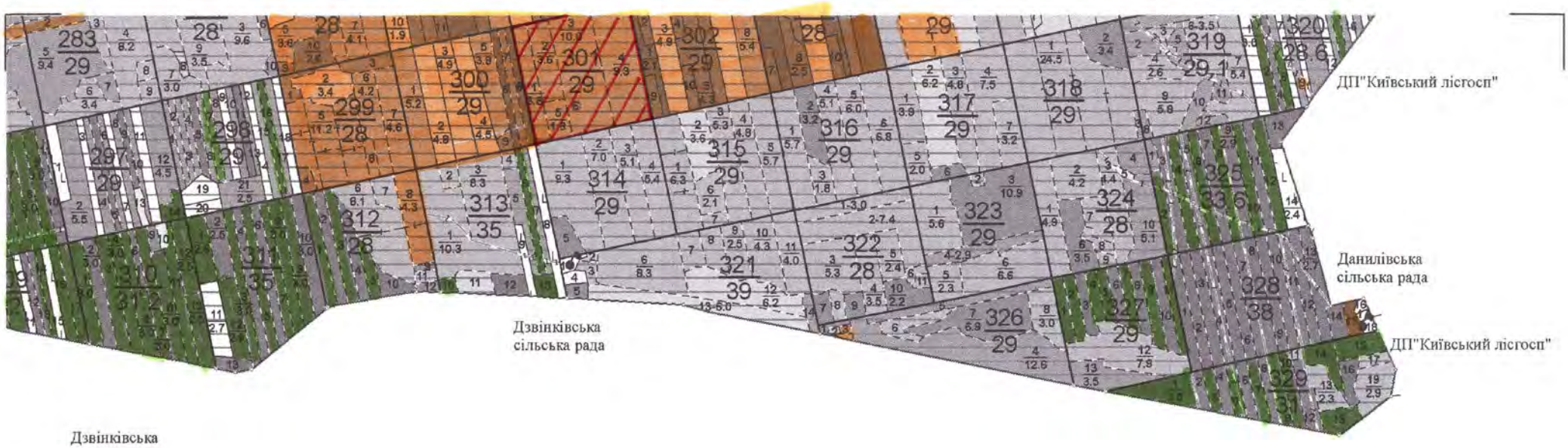
ДП"Київський лісгосп"
Данилівська сільська рада
ДП"Київський лісгосп"
Дзвінківська сільська рада

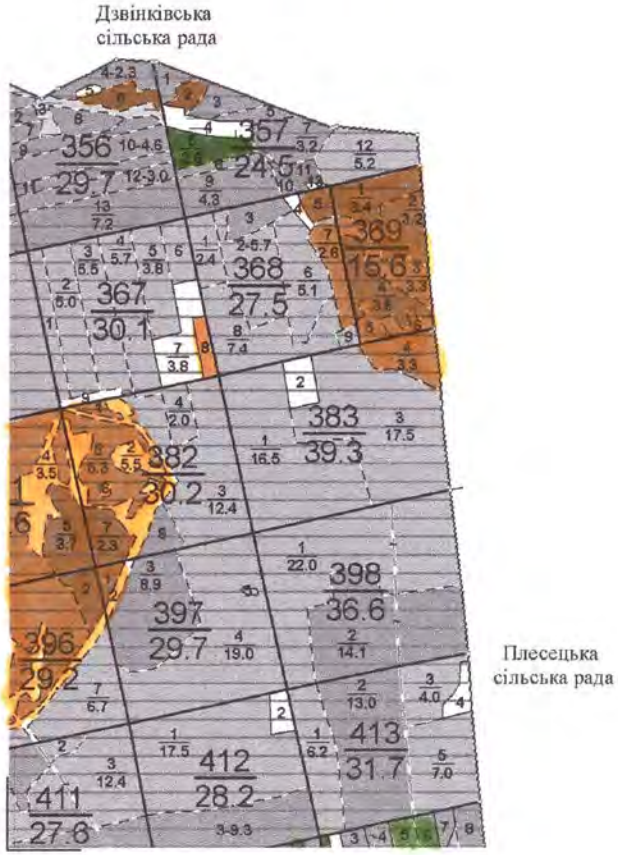
Дзвінківська сільська рада
Плесецька сільська рада

с.Плесецьке

с.Плесецьке

ДП" Київський лісгосп"

Південна залізниця

Малосолтанівська сільська рада

ДП" Київський лісгосп"
Мотовилівський ДОК
с.Борова
Малосолтанівська
сільська рада
с.Мала Солтанівка

Ур. "Бобриця-2"
Бобрицька сільська рада
Бобрицька сільська рада
Бобрицька сільська рада
Бобрицька сільська рада
Санаторій "Барвінок"
ДП "Київський лісгосп"
Забірська сільська рада
Княжицька сільська рада

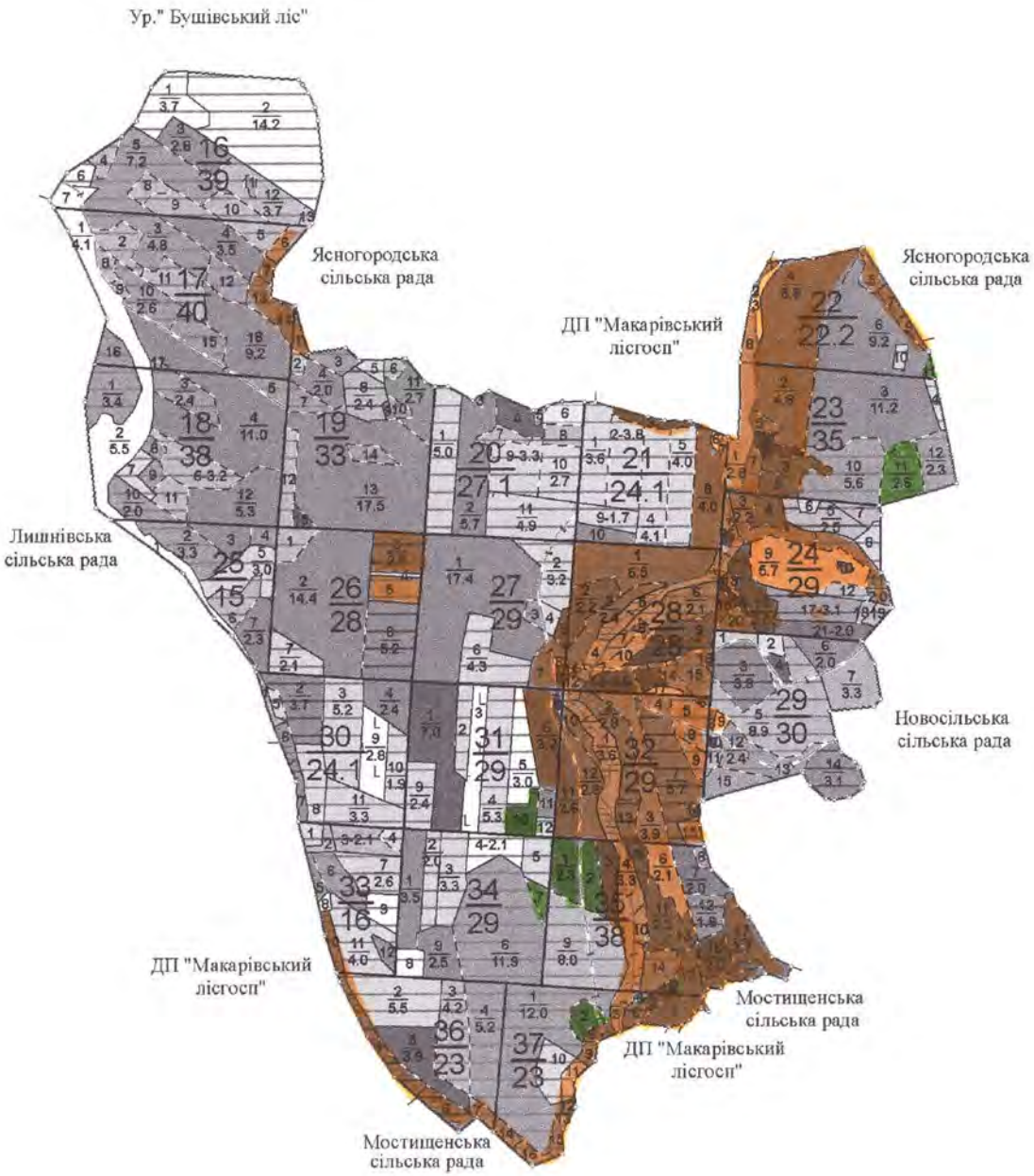
Ур." Бушівський ліс"
Ясногородська сільська рада
ДП "Макарівський лісгосп"
Ясногородська сільська рада
Лишнівська сільська рада
Новосільська сільська рада
ДП "Макарівський лісгосп"
Мостищенська сільська рада
ДП "Макарівський лісгосп"
Мостищенська сільська рада

Ур. "Кунянка"
Музичанська сільська рада
Ясногородська сільська рада
ДП "Макарівський лісгосп"